

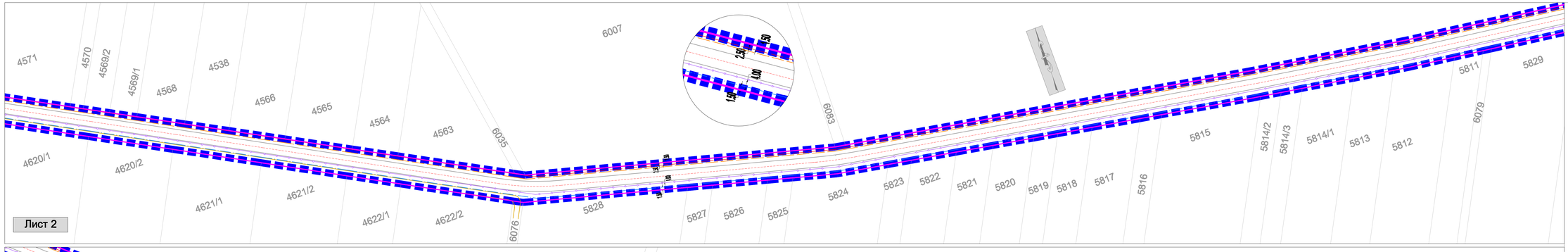



ЛЕГЕНДА:

- Граница обухвата плана
- Тачке границе обухвата плана
- Регулациона линија
- Граница катастарске општине Кленак
- Граница катастарске општине Грабовци
- Граница грађевинског подручја насеља Кленак
- Коловоз општинског пута
- Приступна саобраћајница пољопривредним парцелама

ТРАСЕ ПЛАНИРАНЕ ИНФРАСТРУКТУРЕ:

- Траса каблова 20 KV
- Траса дистрибутивног гасовода
- Траса телекомуникационе мреже
- Траса водоводне мреже

СКУПШТИНА ОПШТИНЕ РУМА

ПЛАН ДЕТАЉНЕ РЕГУЛАЦИЈЕ "ОПШТИНСКИ ПУТ КЛЕНАК-ГРАБОВЦИ"

НОСИЛАЦ ИЗРАДЕ:

ДОО УРБАНОСТУДИО ПРОЈЕКТИ "СЕЛО" РУМА

Рума, Улица 27. октобра 7а, тел/факс 022/430-726

ИНВЕСТИТОР: Општина Рума

ОДГОВОРНИ УРБАНИСТА:

Марија Зец, дипл.инж.саобр.-мастер

Рума, 2019.

ПЛАН МРЕЖЕ И ОБЈЕКАТА ИНФРАСТРУКТУРЕ СА СИНХРОН ПЛАНОМ

Р 1: 1000

лист бр. 6.1.